

# Aldersundet

ORIENTERINGSKART

NORD

Ekvidistanse: 5m

Målestokk: 1:10000











Utgitt: 2008



## Tegnforklaring

-  høydekurver
-  hjelpekurver
-  grustak, jordbakke
-  høydepunkt, kolle
-  senkning, grop
-  stup, skrent
-  stein, stor stein
-  steinklynge, blokkfelt
-  steingrunn, røys
-  vann, sjø
-  vannfyllt grop, pytt
-  bekk, grøft
-  utydelig bekk, grøft
-  fartlig myr
-  tydelig myr
-  diffus myr
-  kilde
-  vei
-  liten vei, traktorvei
-  stor sti, liten sti
-  utydelig sti, utthogd linje
-  kraftlinje
-  gjerde, utydelig gjerde
-  toglinje
-  bygning, ruin
-  parkeringsplass
-  spesiell detalj

VEGETASJON:

løpbarhet:	åpent	halvåpent
>100%		
80-100%		
		privat tomt
		skog
80-100%		underveg.
50-80%		
10-50%		
0-10%		



Produsert av  
Nordland orienteringskrets